

STATION DU CAMBRE D'AZE

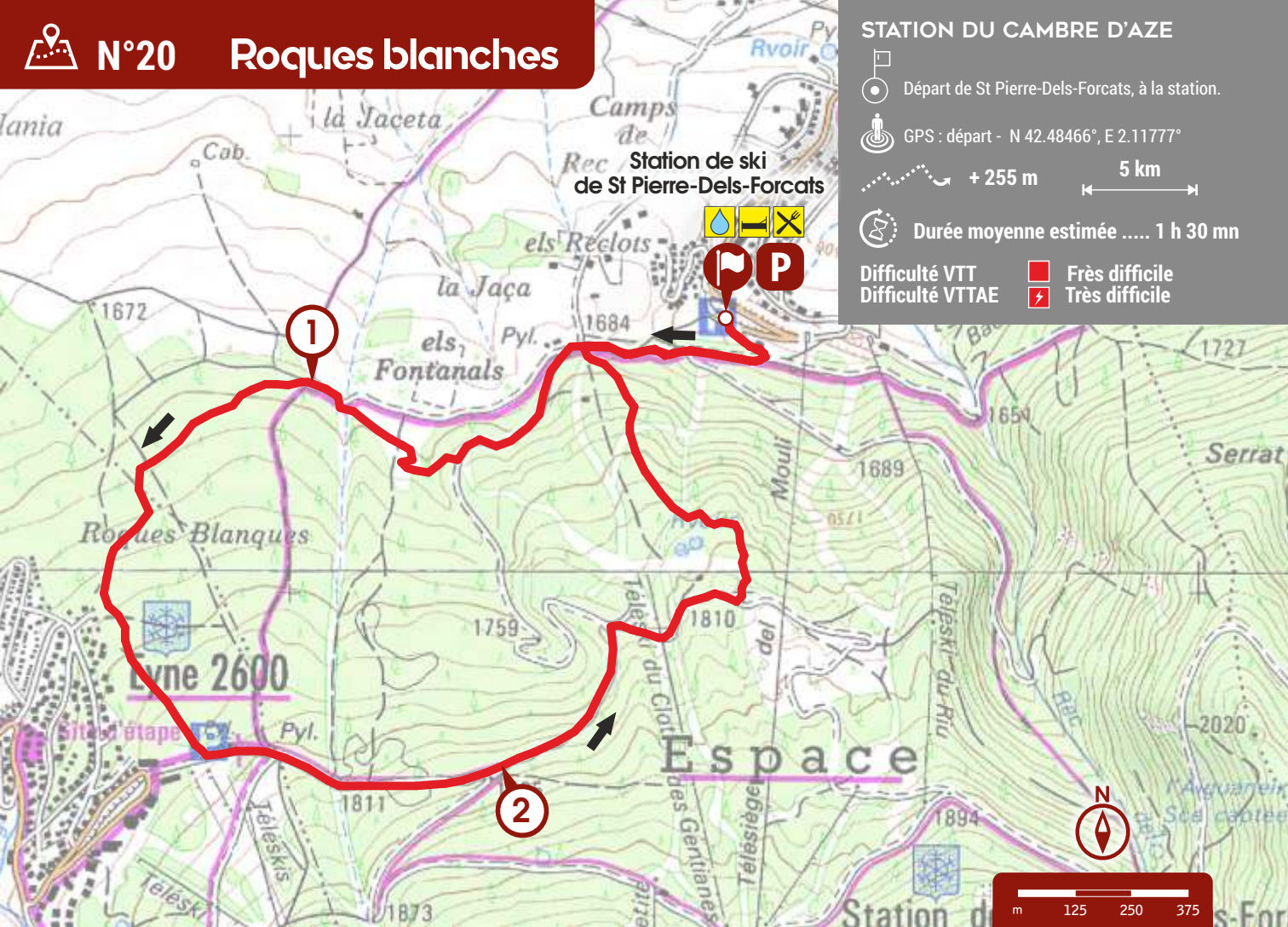
Départ de St Pierre-Dels-Forcats, à la station.

GPS : départ - N 42.48466°, E 2.11777°


+ 255 m 5 km

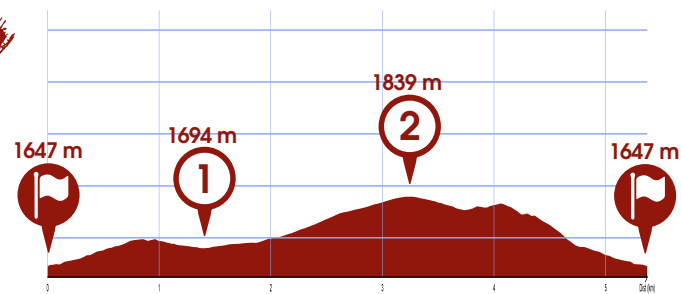
Durée moyenne estimée 1 h 30 mn

Difficulté VTT Frès difficile
 Difficulté VTTAE Très difficile



Licence IGN

 Ce parcours permet de relier la station de Saint-Pierre-dels-Forcats à celle d'Eyne, en passant au pied du massif du Cambre d'Aze. Jusqu'à la construction de Mont-Louis, Saint-Pierre-dels-Forcats était le principal village où se rendait la justice. Un autre sens possible serait celui de bifurcation puisque le village domine le Col de La Perche où plusieurs voies importantes s'entrecroisent.



 Si vous observez une différence entre la carte et le balisage... **SUIVEZ TOUJOURS LE BALISAGE.**