

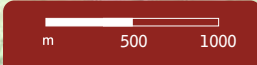
Départ du parking de « Fugues VTT » à l'Espace loisirs du lac de Matemale.

GPS : départ - N 42.57988° , E 2.10215°


+ 526 m 22,800 km

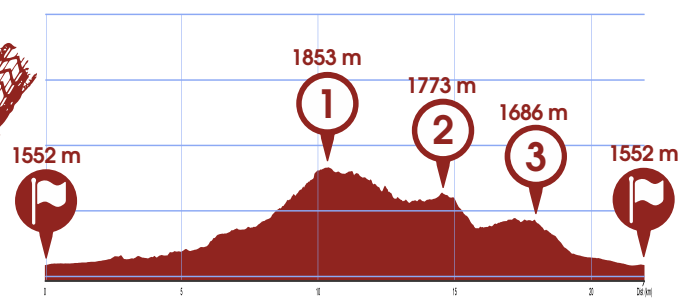
Durée moyenne estimée 3 h 30 mn

Difficulté VTT ■ Difficile
 Difficulté VTTAE ⚡ Facile



Licence IGN

 Parcours varié, dans un cadre sauvage au milieu des pins. Sentier sportif. La Devèze s'écrit en catalan Devesa et signifie zone de pacage. Les paysans du Capcir ont toujours utilisé ces terrains proches des villages pour faire pâturer vaches et moutons.



 Si vous observez une différence entre la carte et le balisage... **SUIVEZ TOUJOURS LE BALISAGE.**